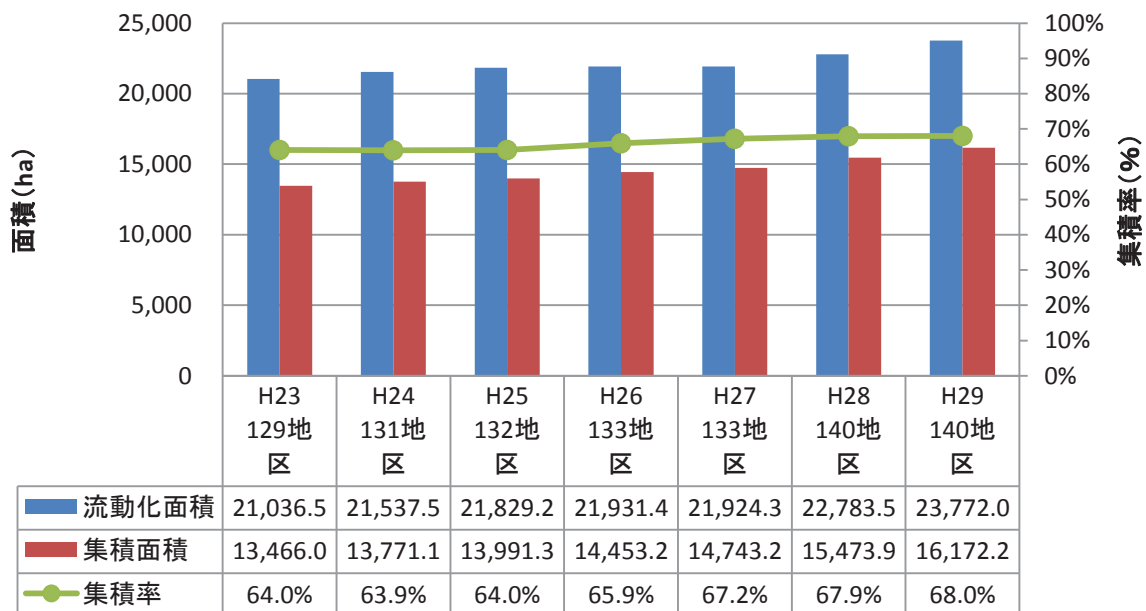


平成29年度 農業経営高度化支援事業実施状況（確定値）

平成31年1月8日作成

管内	地区数	農地流動化 計画面積 (年次目標)H29	H29実績	
			集積面積	集積率
大河原	12	806.3	517.8	64.2%
仙台	16	3,164.3	2,123.1	67.1%
北部	50	11,201.3	7,419.2	66.2%
栗原	23	2,730.0	2,049.6	75.1%
東部	22	3,262.9	2,233.7	68.5%
登米	17	2,607.2	1,828.8	70.1%
県全体	140	23,772.0	16,172.2	68.0%

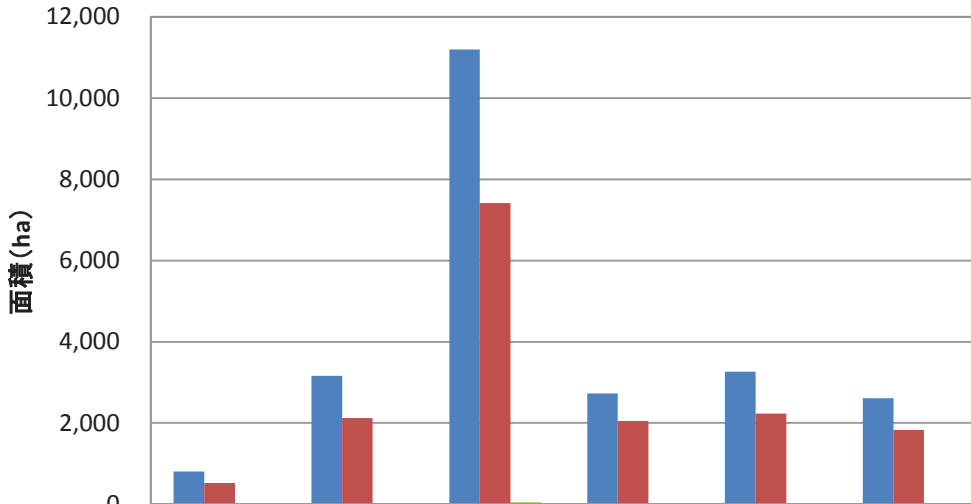
宮城県全体



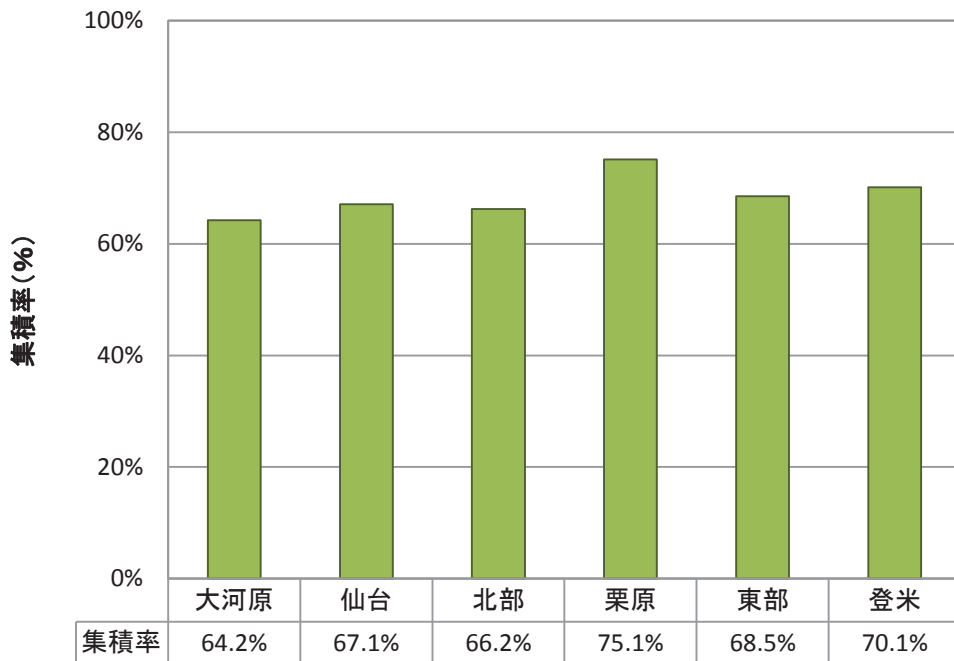
平成29年度 農業経営高度化支援事業実施状況（確定値）

平成31年1月8日作成

平成29年度農地集積面積・集積率



	大河原	仙台	北部	栗原	東部	登米
■ 農地流動化計画面積	806.3	3,164.3	11,201.3	2,730.0	3,262.9	2,607.2
■ 集積面積	517.8	2,123.1	7,419.2	2,049.6	2,233.7	1,828.8
■ 地区数	12	16	50	23	22	17



	大河原	仙台	北部	栗原	東部	登米
集積率	64.2%	67.1%	66.2%	75.1%	68.5%	70.1%